

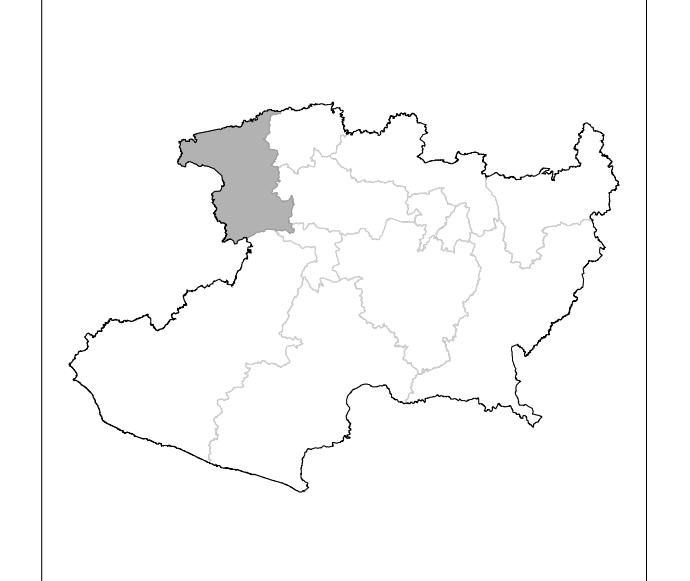


INSTITUTO NACIONAL ELECTORAL
 REGISTRO FEDERAL DE ELECTORES
 COORDINACION DE OPERACION EN CAMPO
 DIRECCION DE CARTOGRAFIA ELECTORAL

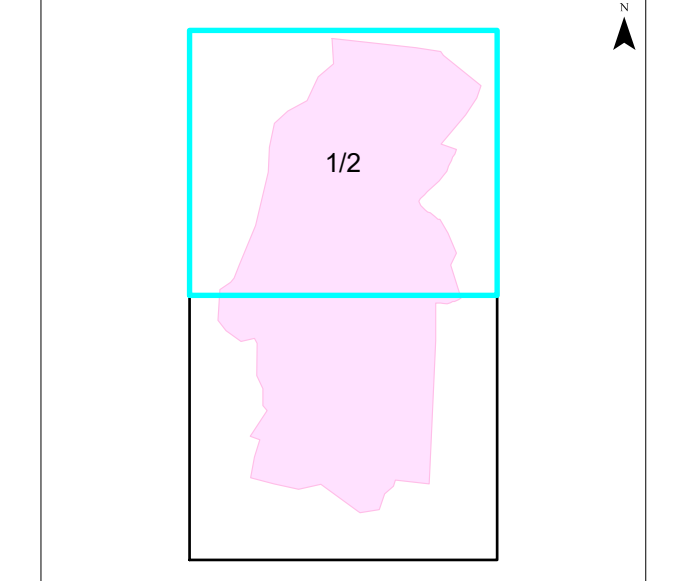
SIMBOLOGIA

LIMITES	
INTERNACIONAL	-----
ESTATAL	-----
DISTRITO ELECTORAL FEDERAL	-----
MUNICIPAL / DEMARCACION TERRITORIAL	-----
SECCIONAL	-----
MANZANA (LOCALIDAD URBANA, LOCALIDAD RURAL)	-----
CLAVES GEOELECTORALES	
SECCION	0000
LOCALIDAD	0000
MANZANA	0000
VIAS DE COMUNICACION	
AUTOPISTA / PAVIMENTADA	=====
TERRACERIA	=====
BRECHA	-----
VEREDA	-----
VIA DE FERROCARRIL	-----
SEDE DE GOBIERNO	
CAPITAL DEL ESTADO	★
MUNICIPIO / DEMARCACION TERRITORIAL	●
HIDROGRAFIA	
LAGO, LAGUNA O PRESA	=====
RIO, ARROYO O CANAL	=====
POBLACIONES	
LOCALIDAD RURAL	▲
LOCALIDAD RURAL CABECERA DE SECCION	■
LOCALIDAD RURAL INHABILITADA	△
SERVICIOS	
IGLESIA	⊕
ESCUELA	⊕
ASISTENCIA MEDICA	⊕
MERCADO	⊕
OFICINA MUNICIPAL / OFICINA DE ALCALDIA (CDMX)	⊕
AEROPUERTO	✈
ESTACION DEL METRO	⊕
PLAZA / MONUMENTO	⊕
CEMENTERIO	⊕
PUENTE PEATONAL AEREO Y SUBTERRANEO	⊕
PUENTE VEHICULAR AEREO Y SUBTERRANEO	⊕
AREA VERDE	=====
CAMELLON CON AREA VERDE O ADOQUIN	=====
JUNTA LOCAL EJECUTIVA, DISTRITAL EJECUTIVA	⊕
ABREVIATURA / OTROS	
DEMARCACION TERRITORIAL (CIUDAD DE MEXICO)	DT
AREA DE AMPLIACION	=====

UBICACION DEL DISTRITO EN LA ENTIDAD



INDICE DE ARMADO

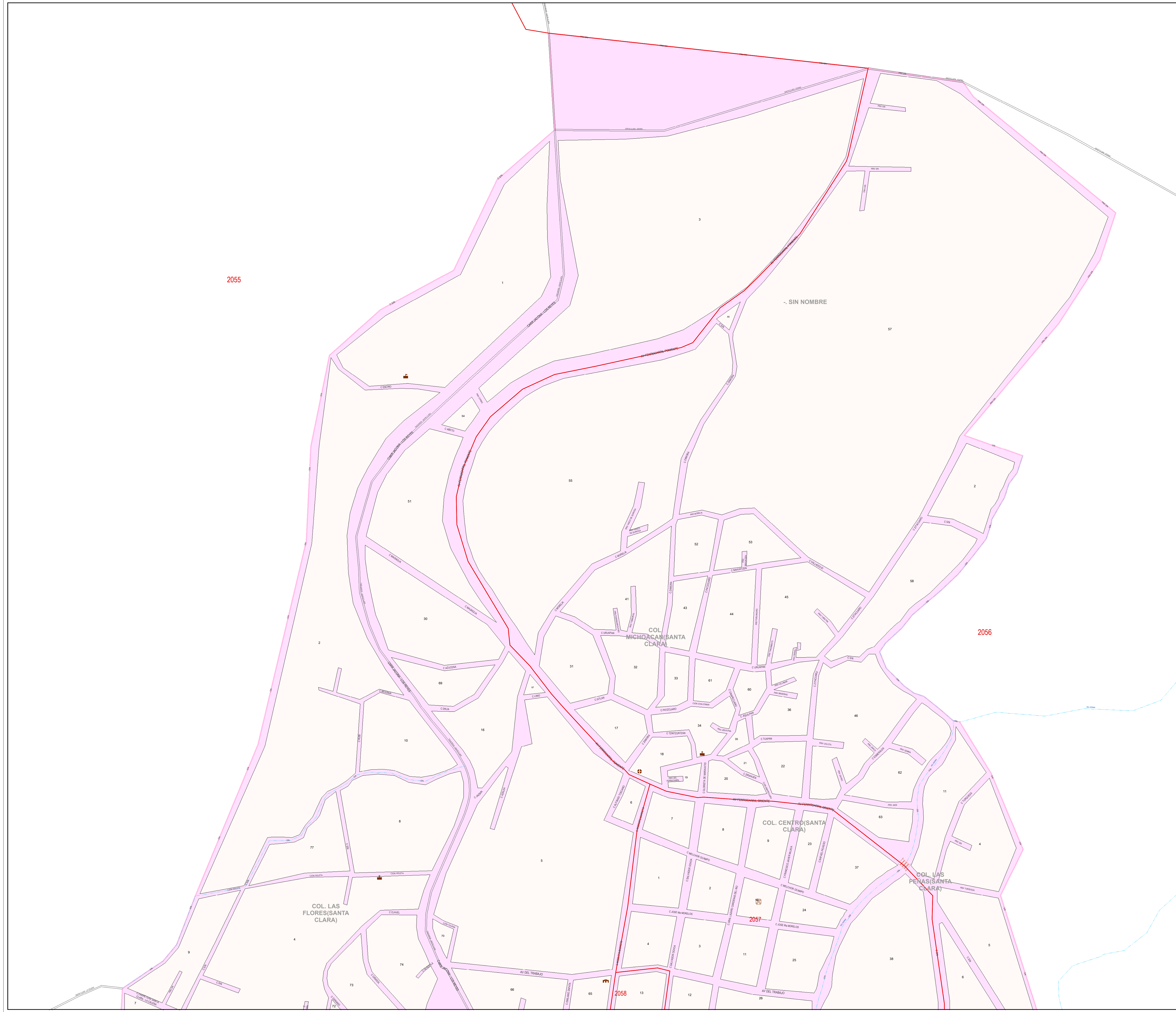


1:2,500
 1 cm = 25 metros

**PLANO URBANO SECCIONAL
 IDENTIFICACION ELECTORAL**

NOMBRE ENTIDAD: MICHOACAN CVE ENTIDAD: 16
 DISTRITO ELECTORAL FEDERAL: 04
 NOMBRE MUNICIPIO / DEMARCACION TERRITORIAL: TOCUMBO CVE MUNICIPIO / DT: 096
 NOMBRE LOCALIDAD: SANTA CLARA CVE LOCALIDAD: 0002

AUTORIZADO
 LIC. JAME QUINTERO GOMEZ
 VOCAL ESTATAL DEL IFE
 FECHA DE CORTE: 29 DE JULIO DE 2020
 FUENTE: INE / AFE / OCE PUSDF16049000000002_202020



2055

2056

2058

2057